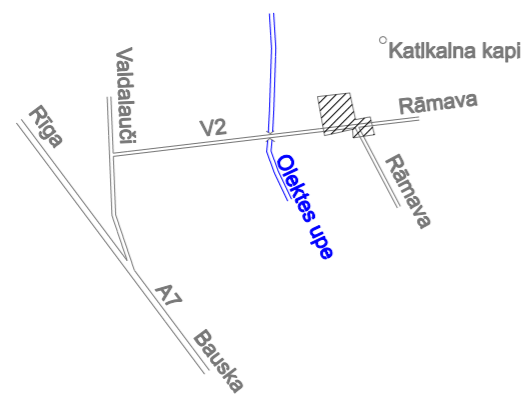





Objekta izvietojuma shēma



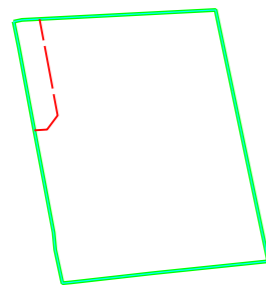
MDC
 Detaļievadītā pašvaldības ADTI datu bāzē.
 Uzņēmums reģistrēts ar Nr. **8070 DP 191317**
 2019.gada 4.septembrī
 SIA "Mēriecības Datu Centrs" Limbažu iela 9 - 486, Rīga, LV-1005
 Tālr.: +371 67496833 Fakss: +371 67387483 e-pasts: infodat@mdc.lv www.mdc.lv www.topografija.lv

Esošās zemes vienības	
Kadastra apzīmējums	Platība
8070 001 0020	1,17 ha
KOPĀ: 1,17 ha	

ZEMES VIENĪBAS SHĒMA PIRMS PROJEKTA

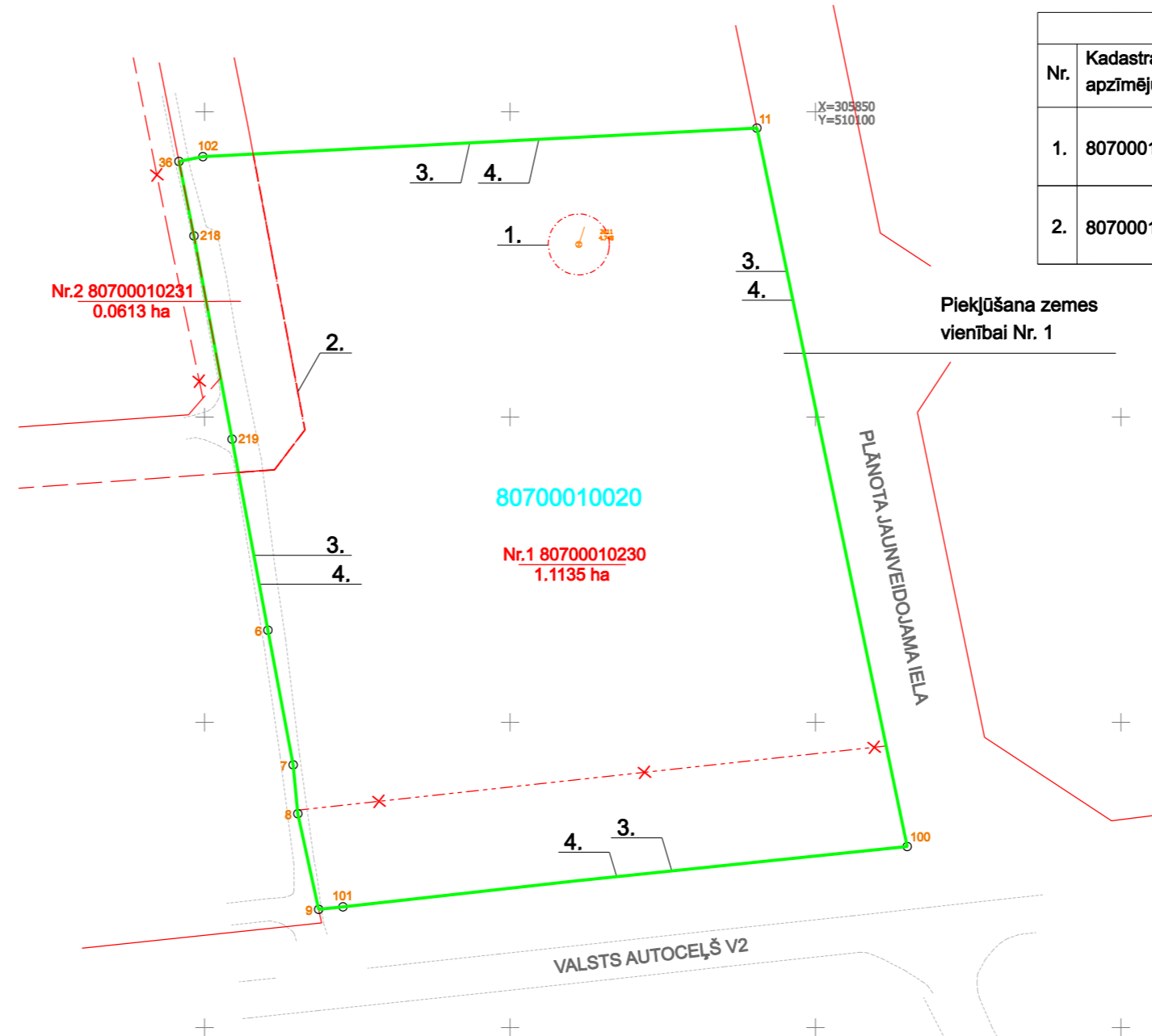


ZEMES VIENĪBAS SHĒMA PĒC PROJEKTA



APZĪMĒJUMI:

- PROJEKTĒTĀS TERITORIJAS ROBEŽA
- ESOŠĀS ZEMESVIENĪBU ROBEŽAS, ROBEŽPUNKTI
- 80760120645 ZEMES VIENĪBAS KADASTRA APZĪMĒJUMS
- - - - - PROJEKTĒTO ZEMES VIENĪBU ROBEŽA X=305700
Y=509950
- Nr.1 80760120784
0.1542 ha PROJEKTĒTĀS ZEMES VIENĪBAS KADASTRA APZĪMĒJUMS, NUMURS, PLATĪBA
- - - - - NEKUSTAMĀ ĪPAŠUMA OBJEKTA APGRŪTINĀJUMA ROBEŽA
- X - - - X - LIKVIDĒJAMA SARKANĀ LĪNIJA
- X - - - X - LIKVIDĒJAMI APGRŪTINĀJUMI



Projektētās zemes vienības			Apgrūtinājumi		
Nr.	Kadastra apzīmējums	Platības no esošajām zemes vienībām	Platība ha	Kārtas NR.	Klasifikācijas kods
1.	80700010230	1.1135 ha no 80700010020	1.1135 ha	1	7316010105
				3	7314020201
				4	7316080100
2.	80700010231	0.0613 ha no 80700010020	0.0613 ha	2	7312030100
				3	7314020201
				4	7316080100
KOPĀ:			1,1748 ha		

PROJEKTS:
 DETĀLPLĀNOJUMS NEKUSTAMAJAM ĪPAŠUMAM "MUIŽNIEKI-1", KATLAKALNĀ, ĶEKAVAS PAGASTĀ, ĶEKAVAS NOVADĀ (KAD. NR. 80700010020)

PASŪTĪTĀJS:
 SIA "ESTERA HOLDING"

IZSTRĀDĀTĀJS:
 **REĢIONĀLIE PROJEKTI**
 SIA "Reģionālie projekti"
 Rūpniecības iela 32b-501
 Latvija; Rīga; LV 1045
 Tālr.: +371 67320809
 birojs@rp.lv

	Datums	Paraksts
Projekta vadītājs	T.Skuja	
Grafisko daļu izstrādāja	I.Narbutis	
Zemes ierīkotāja (sertif. nr. AA-00000040) (01.12.2010.- 30.11.2020.)	I.Lillā	

Apliecinu, ka zemes ierīcības projekts izstrādāts atbilstoši normatīvo aktu prasībām, kas regulē zemes ierīcības projekta izstrādi I.Lillā

Zemes ierīcības darbu plāns izstrādāts izmantojot 2001. gada sagatavoto zemes robežu plānu. Plānu sagatavoja zveŗināts mēriekls A. Lapsa (01.02.2001). Mērogs 1:2000. Reģistrēts Valsts zemes dienestā 2001. gadā

ZEMES IERĪCĪBAS DARBU PLĀNS GRAFISKĀ DAĻA IZSTRĀDĀTA MĒROGĀ 1:500 IZDRUKAS MĒROGS 1:1000	LAPA 4
	LAPAS 4